




| | | |
|---|---|-----------------|
|  TRANSPORDIAMET | TRANSPORDIAMETI JUHTIMISSÜSTEEM | OT_040_J1_V2_r1 |
| | RIIGIVARA KASUTAMISEKS ANDMISE JA ISIKLIKU KASUTUSÕIGUSE SEADMISE TAOTLUS (TEHNOVÕRGUD JA RAJATISED) | |
| | Kinnitamine: 14.02.2025 nr 1.1-1/25/21 | 1/4 |


| | |
|--|---|
| TAOTLEJA ANDMED | Nimi: Andigo Eesti OÜ |
| | Registrikood või isikukood: 14064601 |
| | Aadress: |
| | Õigustatud isiku poolne lepingu sõlmija nimi: Marili Valge |
| | Lepingu sõlmija e-posti aadress, telefoni number: <u>tugi@andigo.ee</u> 59818432 |
| TAOTLEJA KONTAKTISIK (täita, kui erineb lepingu allkirjastajast) | Nimi: Marili Valge |
| | e-posti aadress, telefoni number: <u>tugi@andigo.ee</u> 59818432 |
| PROJEKT (Transpordiameti poolt kooskõlastatud) | Projekti nimetus ja number: Viru-Jaagupi, Vinni, Pajusti alevike ning Kakumäe, Mõdriku, Kehala, Karkuse, Aruvälja, Piira, Vana-Vinni, Vetiku külade optiline side Lääne-Viru maakond, Vinni vald, nr 23023 |
| | Projekti koostaja: Edites OÜ |
| | Transpordiameti kooskõlastuskirja kuupäev ja number: Meie 25.10.2024 nr 7.1-2/24/10045-5 |
| KOORMATAVA RIIGIMAA ANDMED (info RKVR-ist ja Maa- ja Ruumiameti kaardirakendusest) | Number ja nimetus: POS 1: 17125 Vilgu-Vinni-Pajusti tee |
| | POS 2: 21 Rakvere-Luige tee |
| | POS 3: 17200 Pajusti-Inju tee |
| | POS 4: 17205 Vinni-Mõdriku tee |
| | POS 5: 17125 Vilgu-Vinni-Pajusti tee |
| | POS 6: 17125 Vilgu-Vinni-Pajusti tee |
| | POS 7: 21 Rakvere-Luige tee |
| | POS 8: 17194 Voore - Viru-Jaagupi tee |
| | POS 9: 17104 Koeravere - Viru-Jaagupi tee |
| | POS 10: 17102 Viru-Jaagupi - Simuna tee |
| | POS 11: 21 Rakvere-Luige tee |
| | POS 12: 17103 Mõdriku-Kehala tee |
| | POS 13: 21 Rakvere-Luige tee L3 |

| | | |
|---|---|-----------------|
|  TRANSPORDIAMET | TRANSPORDIAMETI JUHTIMISSÜSTEEM | OT_040_J1_V2_r1 |
| | RIIGIVARA KASUTAMISEKS ANDMISE JA ISIKLIKU KASUTUSÕIGUSE SEADMISE TAOTLUS (TEHNOVÕRGUD JA RAJATISED) | |
| | Kinnitamine: 14.02.2025 nr 1.1-1/25/21 | 2/4 |

| |
|--|
| POS 14: 17125 Vilgu-Vinni-Pajusti tee L2 |
| POS 15: 17125 Vilgu-Vinni-Pajusti tee L3 |
| POS 16: 17125 Vilgu-Vinni-Pajusti tee L6 |
| Katastritunnus: POS 1: 90001:002:1640 |
| POS 2: 90001:002:1650 |
| POS 3: 90001:002:1660 |
| POS 4: 90002:001:0339 |
| POS 5: 90002:001:2820 |
| POS 6: 90002:002:0770 |
| POS 7: 90002:002:0780 |
| POS 8: 90002:003:1080 |
| POS 9: 90002:003:1090 |
| POS 10: 90002:003:1100 |
| POS 11: 90002:003:1110 |
| POS 12: 90002:004:1790 |
| POS 13: 90101:001:0278 |
| POS 14: 90101:001:0518 |
| POS15: 90101:001:0687 |
| POS 16: 90101:001:0992 |
| Kinnistu registriosa number: POS 1: 8896350 |
| POS 2: 6096450 |
| POS 3: 8878150 |
| POS 4: 11061050 |
| POS 5: 8691450 |
| POS 6: 8878350 |
| POS 7: 6094250 |

| | | |
|---|---|-----------------|
|  TRANSPORDIAMET | TRANSPORDIAMETI JUHTIMISSÜSTEEM | OT_040_J1_V2_r1 |
| | RIIGIVARA KASUTAMISEKS ANDMISE JA ISIKLIKU KASUTUSÕIGUSE SEADMISE TAOTLUS (TEHNOVÕRGUD JA RAJATISED) | |
| | Kinnitamine: 14.02.2025 nr 1.1-1/25/21 | 3/4 |

| | |
|--|--|
| | POS 8: 6091450 |
| | POS 9: 8876650 |
| | POS 10: 8876750 |
| | POS 11: 6100050 |
| | POS 12: 8689650 |
| | POS 13: 13686950 |
| | POS 14: 18678650 |
| | POS 15: 18678750 |
| | POS 16: 20510950 |
| | Kasutusõiguse sisu (märkida kõik tehnovõrgu nimetused, millele kasutusõigust taotletakse): |
| | POS 1: PARI ID 744165 ja aktiivne link https://pari.kataster.ee/magic-link/20a6d9dc-6241-4dca-a2e6-1d448a1ed61 |
| | POS 2: PARI ID 744166 ja aktiivne link https://pari.kataster.ee/magic-link/3a1b7b59-b17c-4efb-8326-7f3631de691b |
| | POS 3: PARI ID 744167 ja aktiivne link https://pari.kataster.ee/magic-link/21c5d920-211a-4a81-8529-e9af1e551d4c |
| | POS 4: PARI ID 744168 ja aktiivne link https://pari.kataster.ee/magic-link/43e8170f-3fc0-47d6-b277-09bbf14b52f8 |
| | POS 5: PARI ID 744169 ja aktiivne link https://pari.kataster.ee/magic-link/968df113-18c8-472d-8957-2029a48940c9 |
| | POS 6: PARI ID 744170 ja aktiivne link https://pari.kataster.ee/magic-link/ab329113-7fa1-4575-a219-bd2b908360 |
| | POS 7: PARI ID 744172 ja aktiivne link https://pari.kataster.ee/magic-link/614ff299-eda6-4766-9e27-15643cbf474e |
| | POS 8: PARI ID 744173 ja aktiivne link https://pari.kataster.ee/magic-link/819f5e77-e4cf-43e7-8f8a-263e4809151a |
| | POS 9: PARI ID 744174 ja aktiivne link https://pari.kataster.ee/magic-link/87c0abab-caf0-4b39-b5f6-a812af034fe9 |
| | POS 10: PARI ID 744175 ja aktiivne link https://pari.kataster.ee/magic-link/bc4bd550-dd22-4554-aa03-2729585b0783 |
| | POS 11: PARI ID 744176 ja aktiivne link https://pari.kataster.ee/magic-link/ab47e6c1-d598-4761-b000-ddce62f8b17a |
| | POS 12: PARI ID 744177 ja aktiivne link https://pari.kataster.ee/magic-link/4dbf44ff-1910-4461-b2a1-a1bcb0b061b1 |
| | POS 13: PARI ID 744178 ja aktiivne link https://pari.kataster.ee/magic-link/1c0e23f5-3bca-44e9-bc3f-1a7c96a996a0 |

| | | |
|---|---|-----------------|
|  TRANSPORDIAMET | TRANSPORDIAMETI JUHTIMISSÜSTEEM | OT_040_J1_V2_r1 |
| | RIIGIVARA KASUTAMISEKS ANDMISE JA ISIKLIKU KASUTUSÕIGUSE SEADMISE TAOTLUS (TEHNOVÕRGUD JA RAJATISED) | |
| | Kinnitamine: 14.02.2025 nr 1.1-1/25/21 | 4/4 |

| | |
|--------------------------------------|--|
| | POS 14: PARI ID 744179 ja aktiivne link https://pari.kataster.ee/magic-link/911b69b7-f0b6-4c5b-955c-90e65eeffdb2 |
| | POS 15: PARI ID 744180 ja aktiivne link https://pari.kataster.ee/magic-link/34587be1-5b78-4180-8822-da0dff95ce78 |
| | POS 16: PARI ID 744181 ja aktiivne link https://pari.kataster.ee/magic-link/e1f3195a-9da5-4651-90dd-9c39237757a3 |
| LEPINGU SÕLMIMISE KULUD TASUB | Andigo Eesti OÜ |
| SELGITUSED/ MÄRKUSED | |
| TAOTLUSE LISAD | Isikliku kasutusõiguse seadmise plaan/-id (vastavad Transpordiameti poolt kooskõlastatud projekti lisas olevatele plaanidele) |
| | Lepingu allkirjastaja notariaalne volikiri, kui allkirjastamine toimub volituse alusel. |

Digitaalselt allkirjastatud taotlus koos lisadega saata aadressile: maantee@transpordiamet.ee